






















- |   |  |  |                          |                                |
|---|--|--|--------------------------|--------------------------------|
|  Siirtävä liikenne             |  Kiinteä satelliittiliikenne        |  Radionavigointisatelliittiliikenne | VLF (Very Low Frequency) | VHF (Very High Frequency)      |
|  Siirtävä meriradioliikenne    |  Siirtävä satelliittiliikenne       |  Merenkulun radionavigointi         | LF (Low Frequency)       | UHF (Ultra High Frequency)     |
|  Siirtävä ilmailuradioliikenne |  Yleisradiosatelliittiliikenne      |  Ilmailun radionavigointi           | MF (Medium Frequency)    | SHF (Super High Frequency)     |
|  Siirtävä maaradioliikenne     |  Ilmatieteen satelliittiliikenne    |  Radionavigointi                    | HF (High Frequency)      | EHF (Extremely High Frequency) |
|  Yleisradioliikenne            |  Kaukokartoitus satelliittiliikenne |  Radiopaikannus                     |                          |                                |
|  Radioamatööriliikenne         |  Satelliittien ohjausliikenne       |  Avaruustutkimus                    |                          |                                |
|  Radioastronomia               |  Satelliittien välinen liikenne     |  Kiinteä liikenne                   |                          |                                |

Huomaus: Kuvassa esitetty taajuuksien jako eri liikennelajeille ja käyttötavat antavat ainoastaan yleiskuvan taajuuksien käytöstä. Tarkemmat tiedot selviävät Viestintäviraston määräyksestä 4 ja sen liitteenä olevasta taajuusjakotaulukosta (linkit kuvasta).